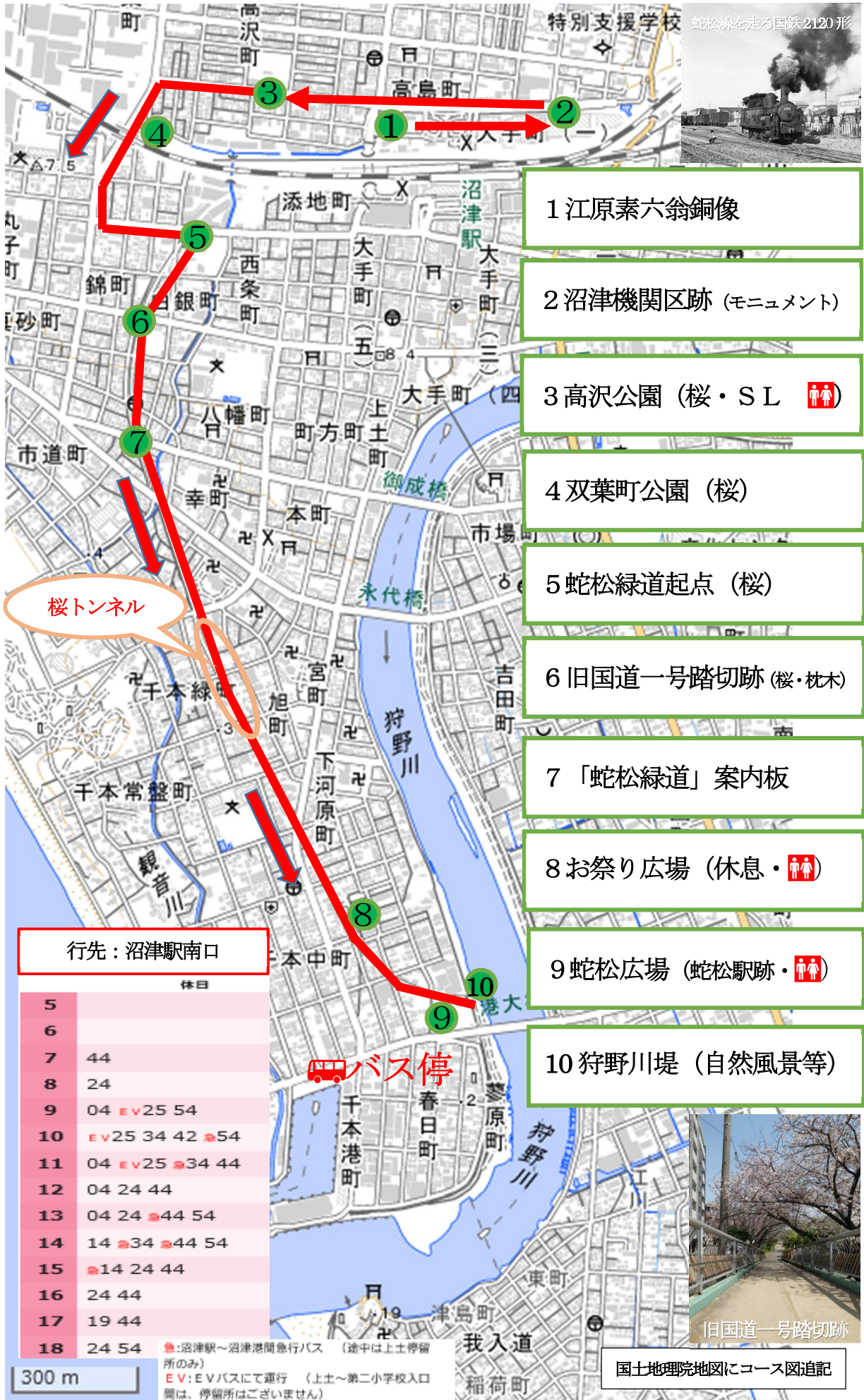





「桜の蛇松緑道ウォーク」コース図

2025年3月30日



- 1 江原素六翁銅像
- 2 沼津機関区跡 (モニュメント)
- 3 高沢公園 (桜・SL )
- 4 双葉町公園 (桜)
- 5 蛇松緑道起点 (桜)
- 6 旧国道一号踏切跡 (桜・枕木)
- 7 「蛇松緑道」案内板
- 8 お祭り広場 (休息・)
- 9 蛇松広場 (蛇松駅跡・)
- 10 狩野川堤 (自然風景等)

桜トンネル

行先：沼津駅南口

5	
6	
7	44
8	24
9	04 EV 25 54
10	EV 25 34 42 54
11	04 EV 25 34 44
12	04 24 44
13	04 24 44 54
14	14 34 44 54
15	14 24 44
16	24 44
17	19 44
18	24 54

300 m

バス停  
 意:沼津駅～沼津港間急行バス (途中は上土停留所のみ)  
 EV:EVバスにて運行 (上土～第二小学校入口間は、停留所はございません)

国土地理院地図にコース図追記